

ENQUETE pour agrandissement du rural existant, construction de couverts, création d'accès et d'une place bétonnée, création d'ouvertures en façades. Construction d'une place de remplissage Pulvé/lavage et pose de panneaux solaires en toiture

Commune de Bavois		Coordonnées: 2'533'100 / 1'170'550	
Parcelle 127		Propriétaires:	
Désignation cadastrale selon registre foncier:		PPE 127-1 à PPE 127-9	
Bâtiments:		Martin Yves François et Cédric	
Accès, place privée:			
Champ, pré, pâturage:			
Jardin:			
		Mention:	
		ID 013-2004/552 Précarité de construction	
Servitude:			
ID 013-2006/1820 sans plan		ID 006-2024/4232	
ID 013-2006/1817 hors plan		ID 006-2024/4233	
ID 013-2006/1818 hors plan		ID 006-2024/4234	
ID 013-2010/0529		ID 006-2024/4235	
ID 006-2014/0767		ID 006-2024/4236	
ID 006-2018/4019 hors plan		ID 006-2024/4237	
ID 006-2018/4024		ID 006-2024/4238	
ID 006-2018/4025		ID 006-2024/4239	
ID 006-2018/4027		ID 006-2024/4240	
ID 006-2018/4029		ID 006-2024/4241	
ID 006-2024/4230		ID 006-2024/4242	
ID 006-2024/4231		ID 006-2024/4243 hors plan	
		ID 006-2024/4244 hors plan	
		ID 006-2024/4245 hors plan	
		ID 006-2024/4246	

Affectations: Zone du PEP "Le Village - Les Bordes" et zone agricole

Limite des constructions: selon art. 36 LRou adoptée le 08 octobre 1986

Distance aux limites: selon art 7. RCPC (3 m)


Degré de sensibilité au bruit: III

Secteur de protection des eaux: üB


Recensement architectural: notes 3 et 6 (bât. 6 ECA), 6 (bât. 286 ECA) et pas de note (bât. 504 ECA)

La réalisation du projet implique une mise à jour du plan RF


Les propriétaires:	Attestation d'enquête:
--------------------	------------------------



Bureau d'études  
ingénieurs géomètres  
ingénieurs en génie civil  
Rue des Terreaux 20 – CP 60 – 1350 Orbe  
024 442 92 92 – contact@dtpsa.ch



Florent Lombardet  
ingénieur géomètre breveté



Echelle 1:500

D. 15'593.001

Surface : A3

09.10.2025 SKR/FLO

