


# Plan dressé pour demande d'autorisation

## Enquête complémentaire Réfection du chemin agricole n°15 selon PDAF

Commune :	Bavois	N°CAMAC	249'011
Plan RF N° :	6	N°Dossier	31516.02
Coordonnées :	2'532'750 / 1'171'160		
Altitude moyenne :	440m		
Parcelle N° :	DP 16	Bâtiment(s)	33 m2
Propriétaire :	Commune de Bavois	Accès, place privée	647 m2
Parcelle N° :	DP 21	Champ, pré, pâturage	38'664 m2
Propriétaire :	Commune de Bavois	Chemin de fer	36'246 m2
Parcelle N° :	42	Route, chemin	191 m2
Propriétaire :	Chemins de fer fédéraux suisses CFF	Surface totale	75'781 m2
Affectation du sol :	Plan des zones / Domaine Public et domaine CFF	Limite de zone :	selon plan des zones 
Date du plan :	08.10.1986		
Degré de sensibilité au bruit :	IV		
Secteur de protection des eaux :	ÜB		

Dérogations :  
Relevant du géomètre breveté

La réalisation du projet n'implique pas la mise à jour du plan cadastral

Commune de Bavois :



Le Syndic :  
M. Thierry Salzmann

La secrétaire :  
Mme Carole Pose

CFF :

CFF SA - Immobilier  
Gestion foncière

Sous réserve de l'approbation  
selon l'art. 18m LCdF


JaquierPointet

Jaquier Pointet SA  
Rue des Pêcheurs 7 - CP  
1401 Yverdon-les-Bains  
www.jaquierpointet.ch



Sylvain PITTET  
Ingénieur géomètre breveté

Yverdon-les-Bains, le 16 mars 2026





Propriétaires voisins

Parcelle 84 Commune de Bavois  
DDP 1114 Football Club Bavois

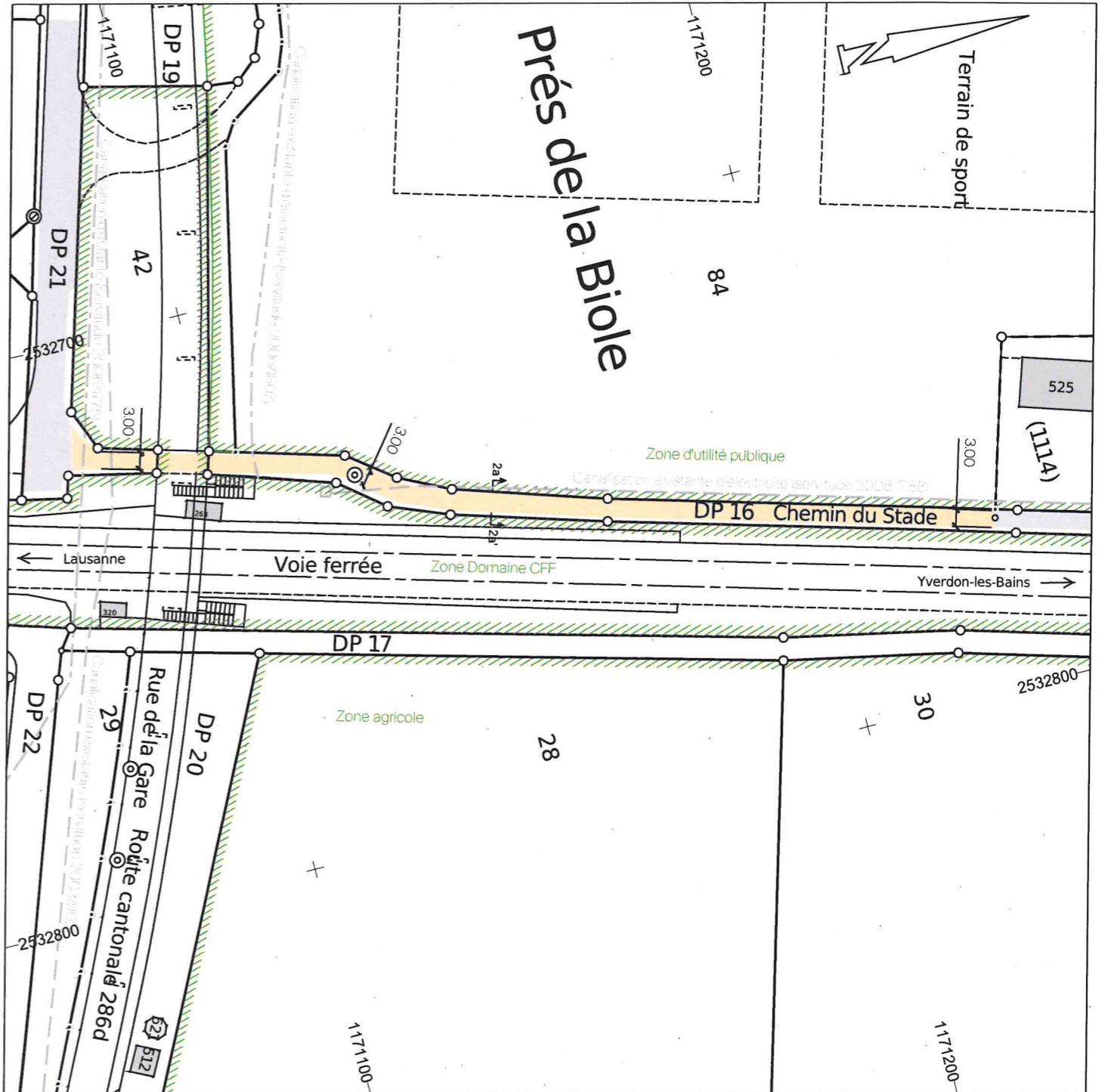
Mention  
2010/1320 Repère de mensuration

Légende

-  Chemin en enrobé [3.00m]
-  Chemin existant

Détails : voir plan de l'ingénieur

Les EU et EC seront inchangés



Echelle 1:1000

Mensuration numérique  
Source : Géodonnées @ Etat de Vaud / 16.05.2025  
31516-02-ENQ-260402-PUL.msa